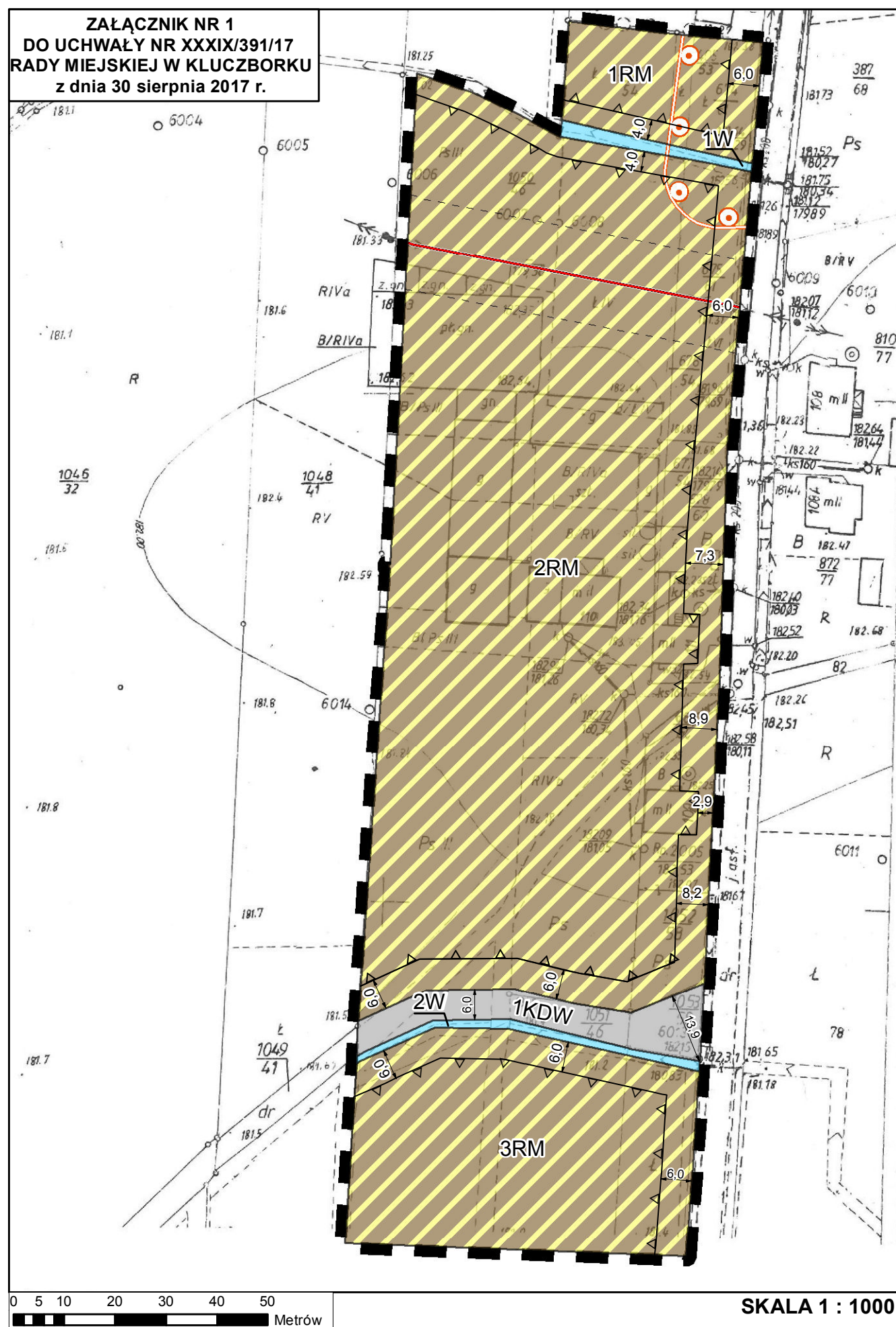




MIEJSCOWY PLAN ZAGOSPODAROWANIA PRZESTRZENNEGO CZĘŚCI TERENÓW ZAINWESTOWANYCH WSI KRASKÓW

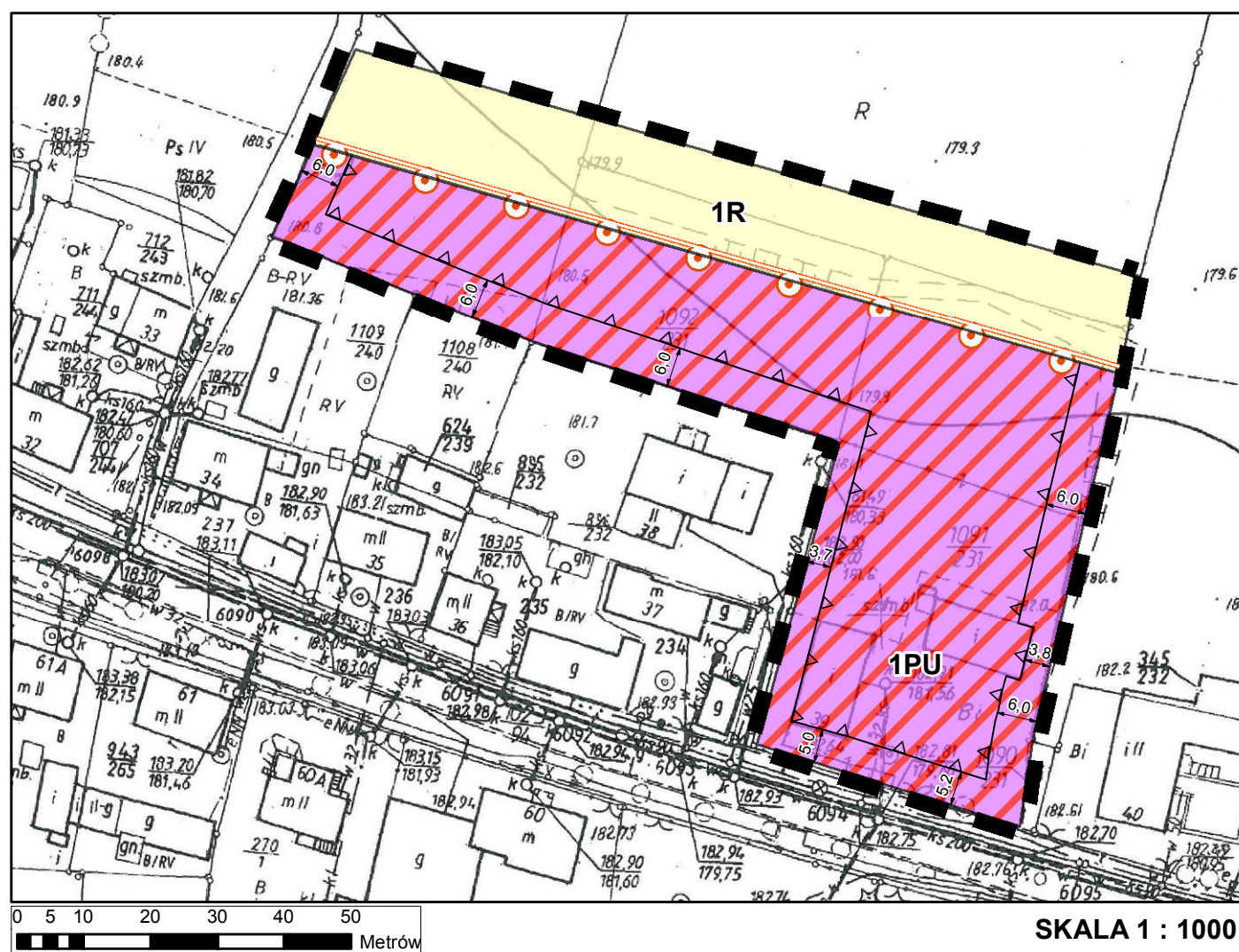
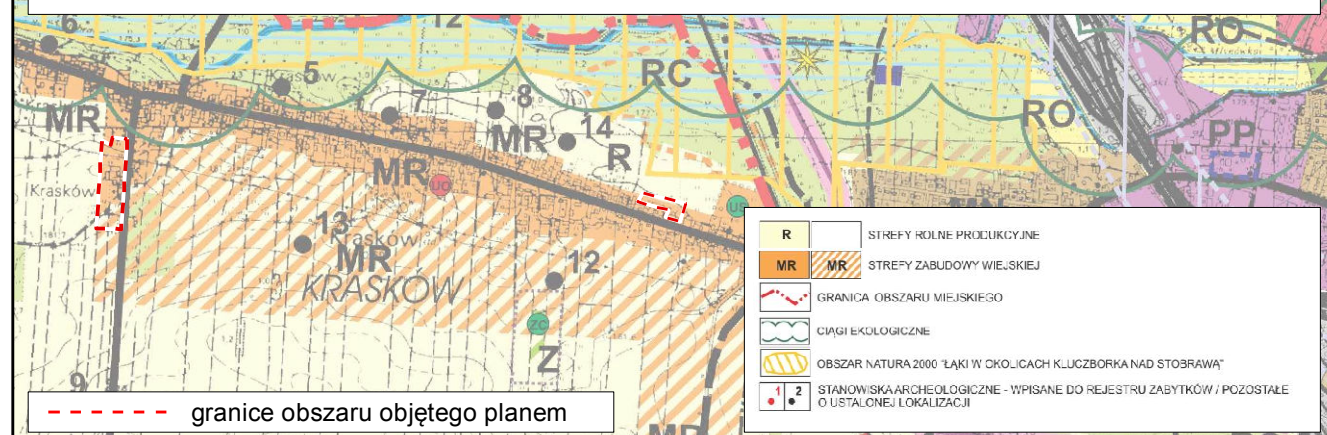
**ZAŁĄCZNIK NR 1
DO UCHWAŁY NR XXXIX/391/17
RADY MIEJSKIEJ W KLUCZBORKU
z dnia 30 sierpnia 2017 r.**



WYRYS ZE STUDIUM UWARUNKOWAŃ I KIERUNKÓW ZAGOSPODAROWANIA PRZESTRZENNEGO MIASTA I GMINY KLUCZBORK

PRZYJĘTEGO UCHWAŁĄ NR XXVI/230/16 z dnia 12 lipca 2016 r.

SKALA 1 : 20 000



LEGENDA

- | | | |
|--|------------------------------|---|
| granice obszarów objętych planem | PRZEZNACZENIE TERENÓW | OZNACZENIA INFORMACYJNE |
| linie rozgraniczające tereny o różnym przeznaczeniu lub różnych zasadach zagospodarowania | tereny zabudowy zagrodowej | linia sieci elektroenergetycznej |
| nieprzekraczalne linie zabudowy | teren produkcyjno - usługowy | strefa techniczna od linii elektroenergetycznej |
| wskazane w wybranych miejscach wymiary (w metrach): odległości usytuowania linii zabudowy od linii rozgraniczających tereny, szerokości terenów dróg | teren rolny | |
| granica strefy ochrony krajobrazu kulturowego | teren drogi wewnętrznej | |
| | tereny rowów melioracyjnych | |