





Rysunek zmiany  
planu nr 3  
SKALA 1: 1000

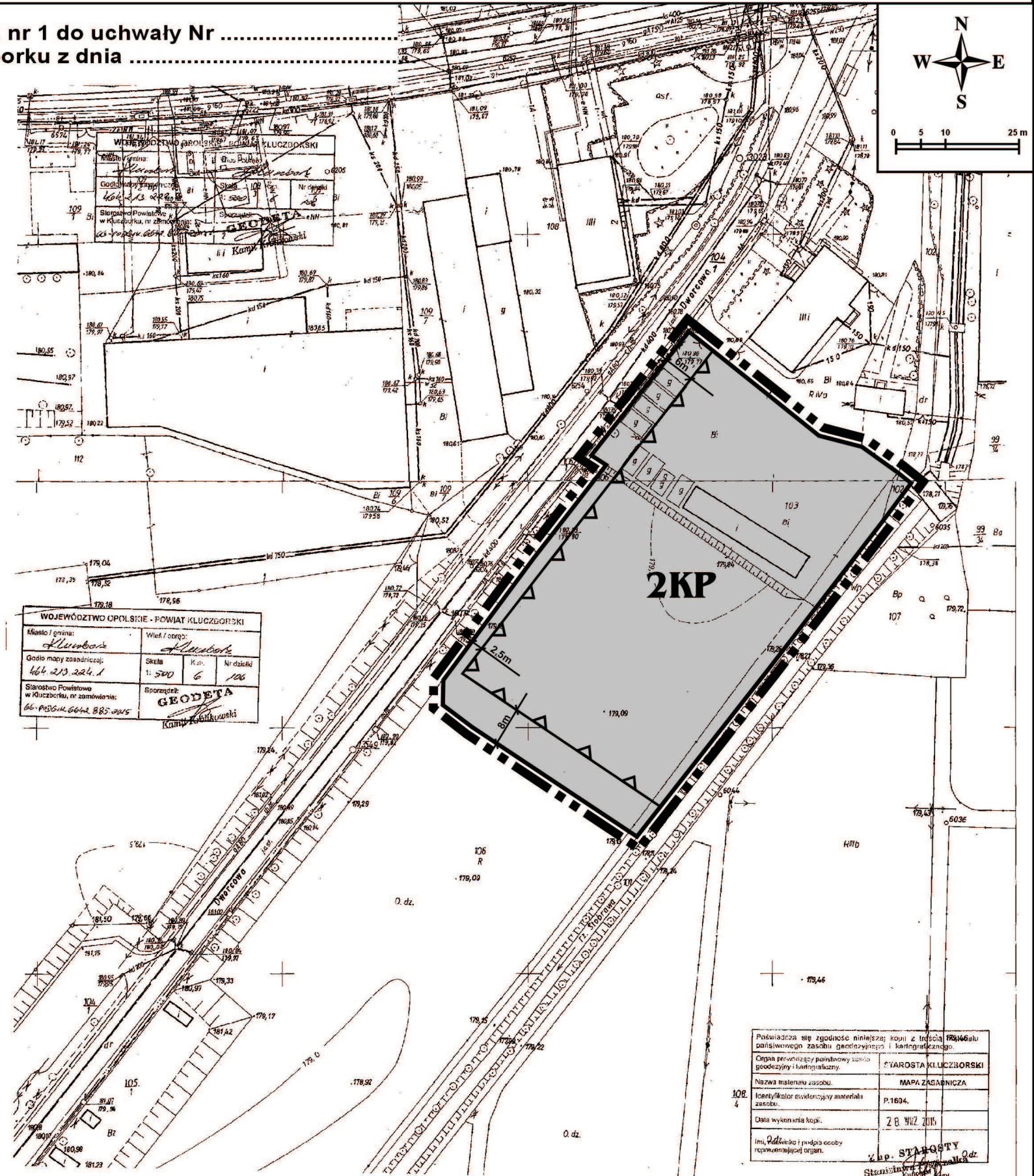
## ZMIANA MIEJSCOWEGO PLANU ZAGOSPODAROWANIA PRZESTRZENNEGO MIASTA KLUCZBORKA CZĘŚĆ POŁUDNIOWA



### OZNACZENIA:

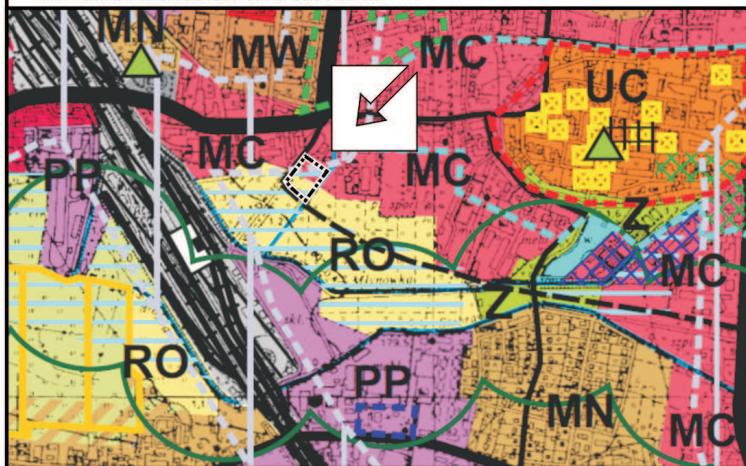
-  GRANICE TERENU OBJĘTEGO ZMIANĄ PLANU
-  LINIE ROZGRANICZAJĄCE TERENY O RÓŻNYM PRZEZNACZENIU LUB RÓŻNYCH ZASADACH ZAGOSPODAROWANIA
-  NIEPRZEKRACZALNE LINIE ZABUDOWY
-  TERENY PARKINGÓW

Rysunek nr 3 załącznika nr 1 do uchwały Nr .....  
Rady Miejskiej w Kluczborku z dnia .....



WOJEWÓDZTWO OPOLSKIE - POWIAT KLUCZBORSKI			
Miasto / gmina: <i>Kluczbork</i>	Wielik / osada: <i>Kluczbork</i>		
Godło mapy zasadniczej: <i>664.23.224.1</i>	Skala: <i>1:500</i>	K.d.:	Nr działki: <i>6 106</i>
Starostwo Powiatowe w Kluczborku, nr zamówienia: <i>66-PEBGM.6642.885.2015</i>	Sporządził: <b>GEODETA</b> <i>Kampan Kluczborski</i>		

WYRYS ZE STUDIUM UWARUNKOWAŃ I KIERUNKÓW ZAGOSPODAROWANIA PRZESTRZENNEGO GMINY KLUCZBORK



Temat opracowania	ZMIANA MIEJSCOWEGO PLANU ZAGOSPODAROWANIA PRZESTRZENNEGO MIASTA KLUCZBORKA CZĘŚĆ POŁUDNIOWA	skala 1:1000
Projektant	mgr inż. Adam Ziąja uprawnienia do projektowania zg. z art. 5 ust. 3 i 4 uopizp	Rok 2015/16

Podkładem jest zgodna z listą 178/1668u państwowego zasobu geodezyjnego i kartograficznego.	STAROSTA KLUCZBORSKI
Opis przedsięwzięcia państwowego zasobu geodezyjnego i kartograficznego.	MAPA ZASADNICZA
Nazwa materiału zasobu.	P.1604.
Identyfikator ewidencyjny materiału zasobu.	Z.B. WZ.2015
Data wykonania kopii.	
Imię, Odsłonek i podpis osoby reprezentującej organ.	<i>W. P. STARGOŃ</i> Starosta Kluczborski