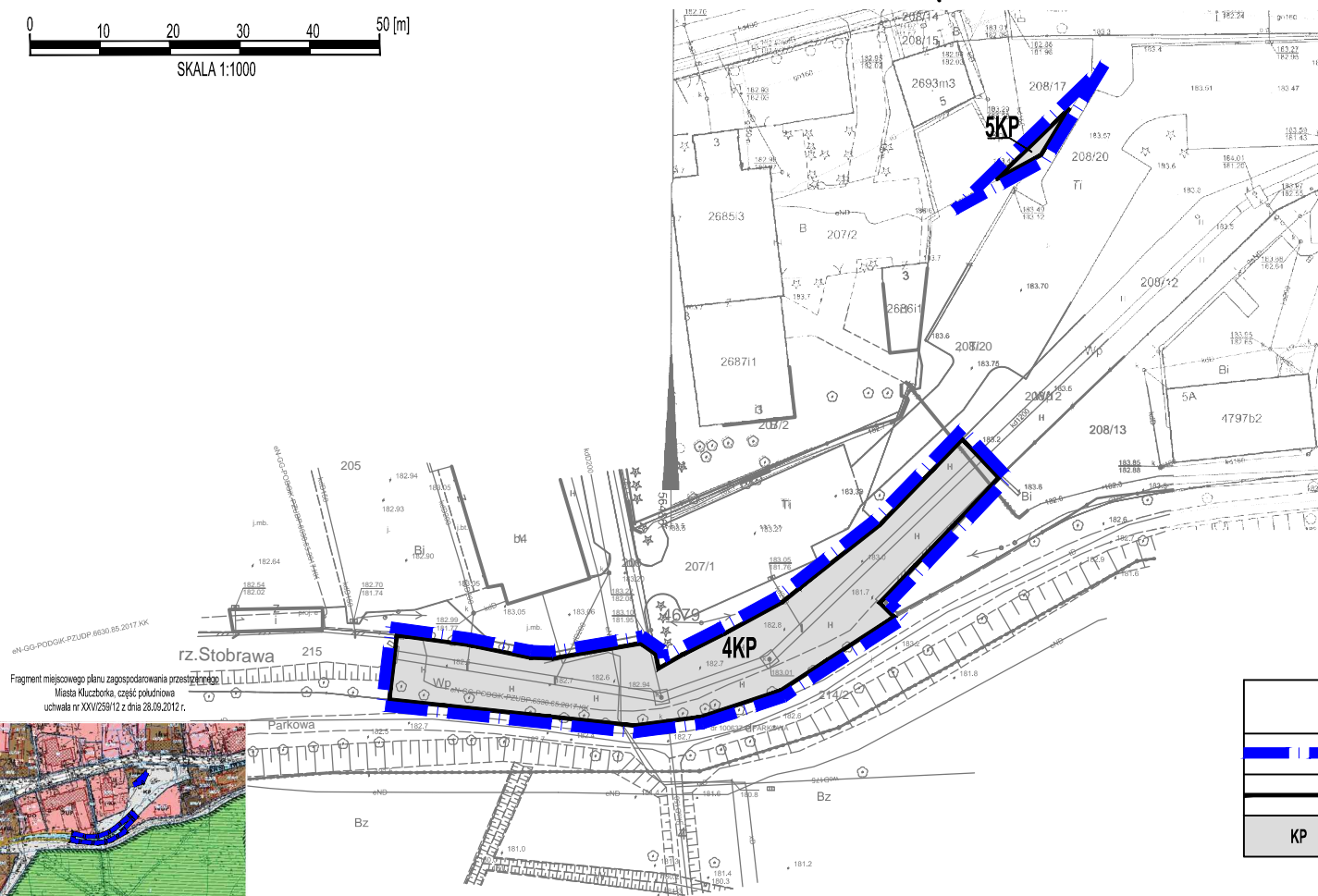
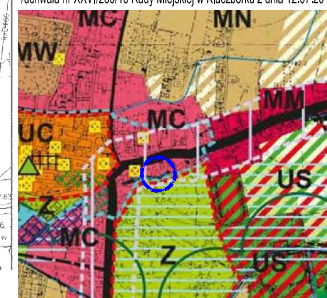


Załącznik nr 1  
do uchwały Nr LIV/531/18  
Rady Miejskiej w Kluczborku z dnia 27 września 2018 r.

### ZMIANA MIEJSCOWEGO PLANU ZAGOSPODAROWANIA PRZESTRZENNEGO MIASTA KLUCZBORKA CZĘŚĆ POŁUDNIOWA

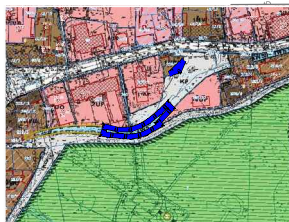


WYRYS ZE STUDIUM UMARLINKOWAŃ I KIERUNKÓW  
ZAGOSPODAROWANIA PRZESTRZENNEGO GMINY KLUCZBORK  
uchwała nr XXVI/230/16 Rady Miejskiej w Kluczborku z dnia 12.07.2016r./



LOKALIZACJA OBSZARU OBJĘTEGO ZMIANĄ PLANU

Fragment miejscowego planu zagospodarowania przestrzennego  
Miasta Kluczborka, część południowa  
uchwała nr XXV/259/12 z dnia 28.09.2012 r.



LOKALIZACJA OBSZARU OBJĘTEGO ZMIANĄ PLANU

LEGENDA:	
	GRANICE ZMIANY PLANU, STANOWIĄCE JEDNOCZEŚNIE GRANICE GZWP 324 "DOLINA KOPALNA KLUCZBORK"
	LINIE ROZGRANICZAJĄCE TERENY O RÓŻNYCH PRZEZNACZENIACH LUB RÓŻNYM SPOSOBIE ZAGOSPODAROWANIA
	TERENY PARKINGÓW