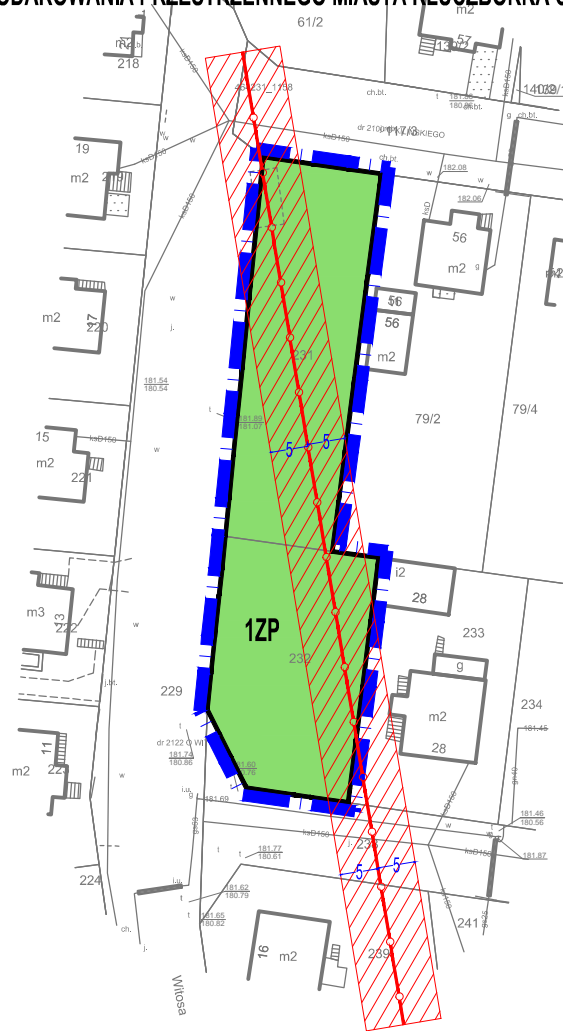
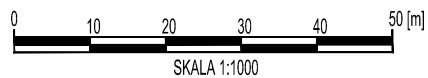


Załącznik nr 3
do uchwały Nr LIV/531/18
Rady Miejskiej w Kluczborku z dnia 27 września 2018 r.

ZMIANA MIEJSCOWEGO PLANU ZAGOSPODAROWANIA PRZESTRZENNEGO MIASTA KLUCZBORKA CZĘŚĆ POŁUDNIOWA

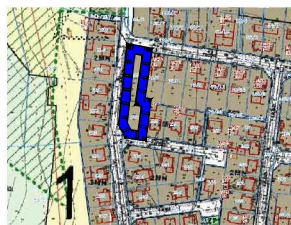


WYRYS ZE STUDIUM UWARUNKOWAN I KIERUNKÓW
ZAGOSPODAROWANIA PRZESTRZENNEGO GMINY KLUCZBORK
/uchwała nr XXVI/230/16 Rady Miejskiej w Kluczborku z dnia 12.07.2016r./



LOKALIZACJA OBSZARU OBJĘTEGO ZMIANĄ PLANU

Fragment miejscowego planu zagospodarowania przestrzennego
Miasta Kluczborka, część południowa
uchwała nr XXV/259/12 z dnia 28.09.2012 r.



LOKALIZACJA OBSZARU OBJĘTEGO ZMIANĄ PLANU

LEGENDA:

	GRANICE ZMIANY PLANU
	LINIE ROZGRANICZAJĄCE TERENY O RÓŻNYCH PRZEZNACZENIACH LUB RÓŻNYM SPOSOBIE ZAGOSPODAROWANIA
	TEREN ZIELENI PARKOWEJ
	NAPOWIETRZNA LINIA ELEKTROENERGETYCZNA ŚREDNIEGO NAPIĘCIA WRAZ ZE STREFĄ TECHNOLOGICZNA ZGODNĄ Z PRZEPISAMI ODREBNYMI
	WYMIAROWANIE ODLEGŁOŚCI W METRACH