






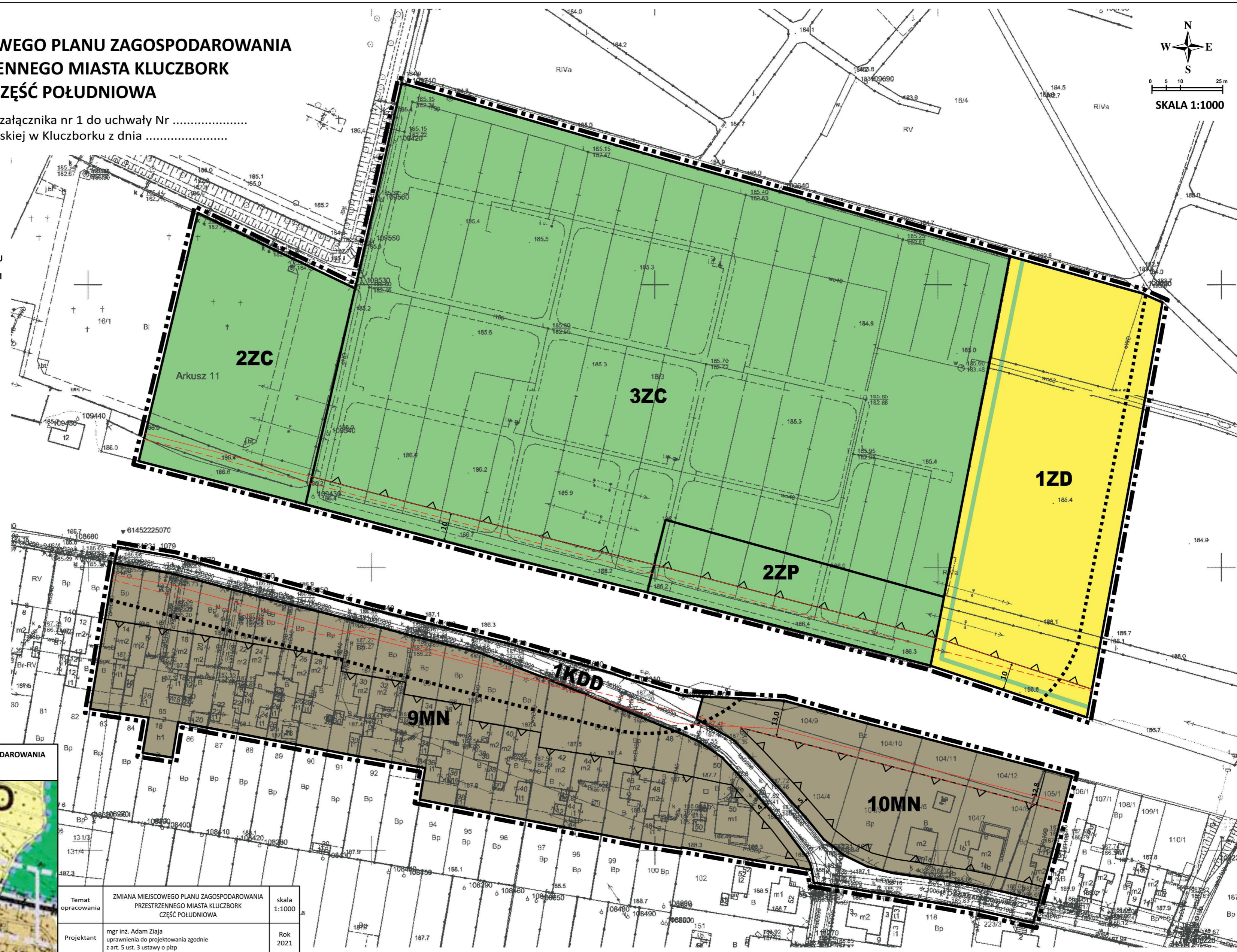
ZMIANA MIEJSCOWEGO PLANU ZAGOSPODAROWANIA PRZESTRZENNEGO MIASTA KLUCZBORK CZĘŚĆ POŁUDNIOWA

Rysunek nr 2 załącznika nr 1 do uchwały Nr
Rady Miejskiej w Kluczborku z dnia

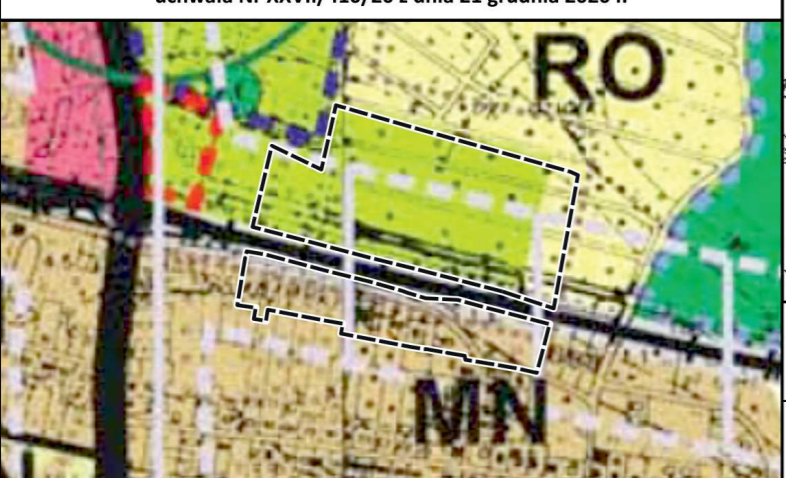


LEGENDA:

-  GRANICE TERENU OBJĘTEGO ZMIANĄ PLANU
-  LINIE ROZGRANICZAJĄCE TERENY O RÓŻNYM PRZEZNACZENIU LUB RÓŻNYCH ZASADACH ZAGOSPODAROWANIA
-  NIEPRZEKRACZALNE LINIE ZABUDOWY
-  MN TERENY ZABUDOWY MIESZKANIOWEJ JEDNORODZINNEJ
-  ZD TERENY OGRODÓW DZIAŁKOWYCH
-  ZP TERENY ZIELENI PARKOWEJ
-  ZC TERENY CMENTARZA
-  KDD TERENY ULIC I DRÓG KLASY DOJAZDOWEJ
-  STREFA SANITARNA CMENTARZA 50m
-  STREFA 10 m OD OBSZARU KOLEJOWEGO
-  STREFA 20 m OD OSI SKRAJNEGO TORU KOLEJOWEGO



WYRYS ZE STUDIUM UWARUNKOWAŃ I KIERUNKÓW ZAGOSPODAROWANIA PRZESTRZENNEGO MIASTA I GMINY KLUCZBORK uchwała Nr XXVII/410/20 z dnia 21 grudnia 2020 r.



| | | |
|-------------------|--|--------------|
| Temat opracowania | ZMIANA MIEJSCOWEGO PLANU ZAGOSPODAROWANIA PRZESTRZENNEGO MIASTA KLUCZBORK CZĘŚĆ POŁUDNIOWA | skala 1:1000 |
| Projektant | mgr inż. Adam Ziaja uprawnienia do projektowania zgodnie z art. 5 ust. 3 ustawy o pizp | Rok 2021 |