



ZMIANA MIEJSCOWEGO PLANU ZAGOSPODAROWANIA PRZESTRZENNEGO MIASTA KLUCZBORKA CZĘŚĆ POŁUDNIOWA



ZAŁĄCZNIK NR 1 DO UCHWAŁY NR .../.../... RADY MIEJSKIEJ W KLUCZBORKU Z DNIA ...

SKALA 1:1 000

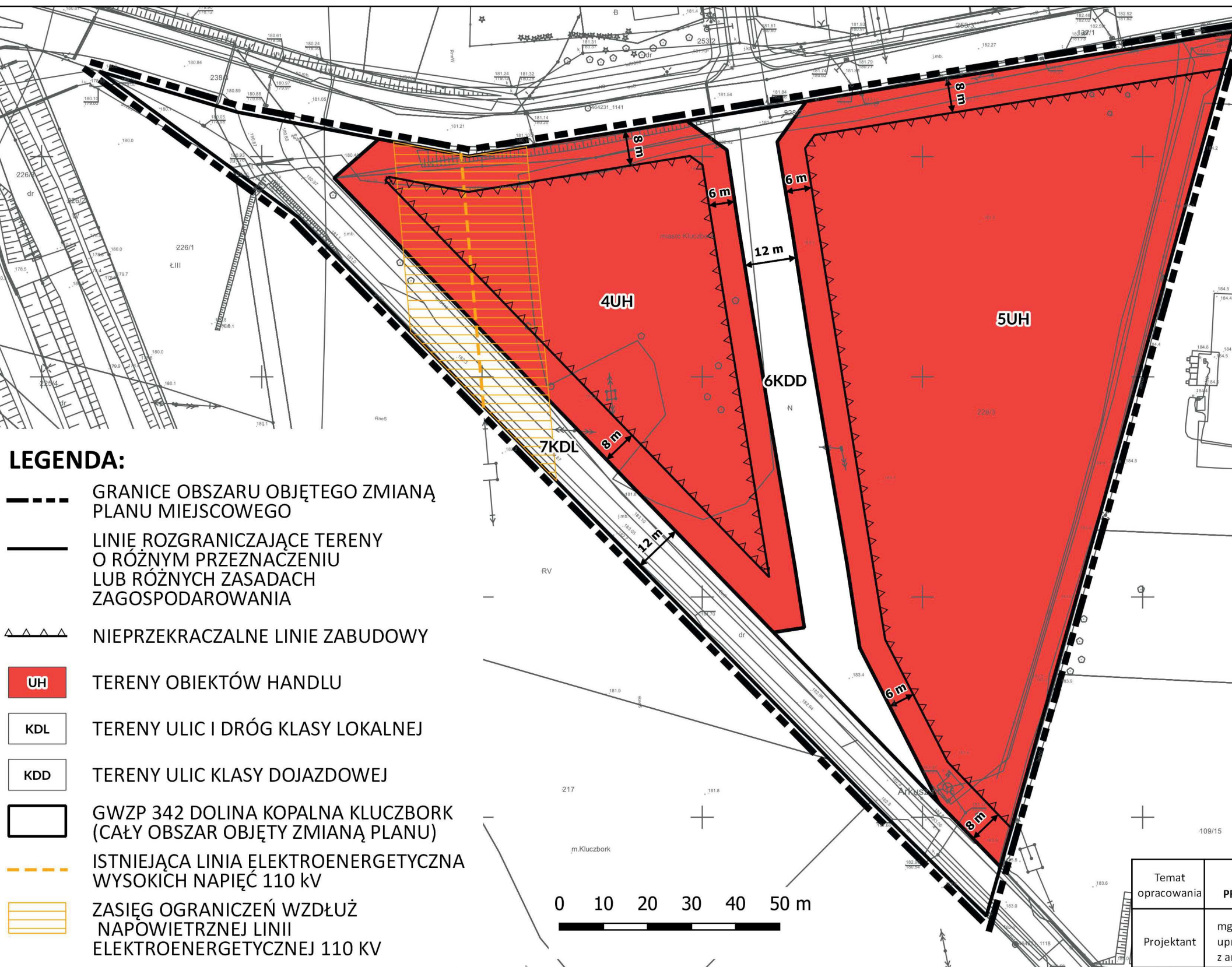
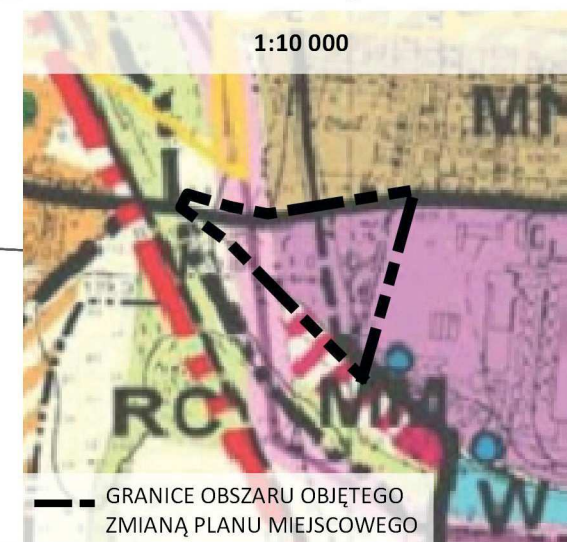
Układ współrzędnych płaskich prostokątnych:
PL-2000 Strefa 6 EPSG: 2177

Mapa zasadnicza w postaci wektorowej
z zasobu geodezyjno-kartograficznego
Starostwa Powiatowego w Kluczborku
Licencja nr GG-PODGIK.6642.2.2.2022_1604_P
z dnia 13.01.2022 r.










WYRYS ZE ZMIANY STUDIUM UWARUNKOWAŃ
I KIERUNKÓW ZAGOSPODAROWANIA
PRZESTRZENNEGO MIASTA I GMINY KLUCZBORK

Uchwała nr XXVII/410/20 Rady Miejskiej
w Kluczborku z dnia 21 grudnia 2020 r.

1:10 000



LEGENDA:

-  GRANICE OBSZARU OBJĘTEGO ZMIANĄ PLANU MIEJSCOWEGO
-  LINIE ROZGRANICZAJĄCE TERENY O RÓŻNYM PRZEZNACZENIU LUB RÓŻNYCH ZASADACH ZAGOSPODAROWANIA
-  NIEPRZEKRACZALNE LINIE ZABUDOWY
-  UH TERENY OBIEKTÓW HANDLU
-  KDL TERENY ULIC I DRÓG KLASY LOKALNEJ
-  KDD TERENY ULIC KLASY DOJAZDOWEJ
-  GWZP 342 DOLINA KOPALNA KLUCZBORK (CAŁY OBSZAR OBJĘTY ZMIANĄ PLANU)
-  ISTNIEJĄCA LINIA ELEKTROENERGETYCZNA WYSOKICH NAPIĘĆ 110 kV
-  ZASIĘG OGRANICZEŃ WZDŁUŻ NAPOWIETRZNEJ LINII ELEKTROENERGETYCZNEJ 110 kV

Temat opracowania	ZMIANA MIEJSCOWEGO PLANU ZAGOSPODAROWANIA PRZESTRZENNEGO MIASTA KLUCZBORK CZĘŚĆ POŁUDNIOWA	skala 1:1000
Projektant	mgr inż. Adam Ziąja uprawnienia do projektowania zgodnie z art. 5 ust. 3 ustawy o pizp	Rok 2022