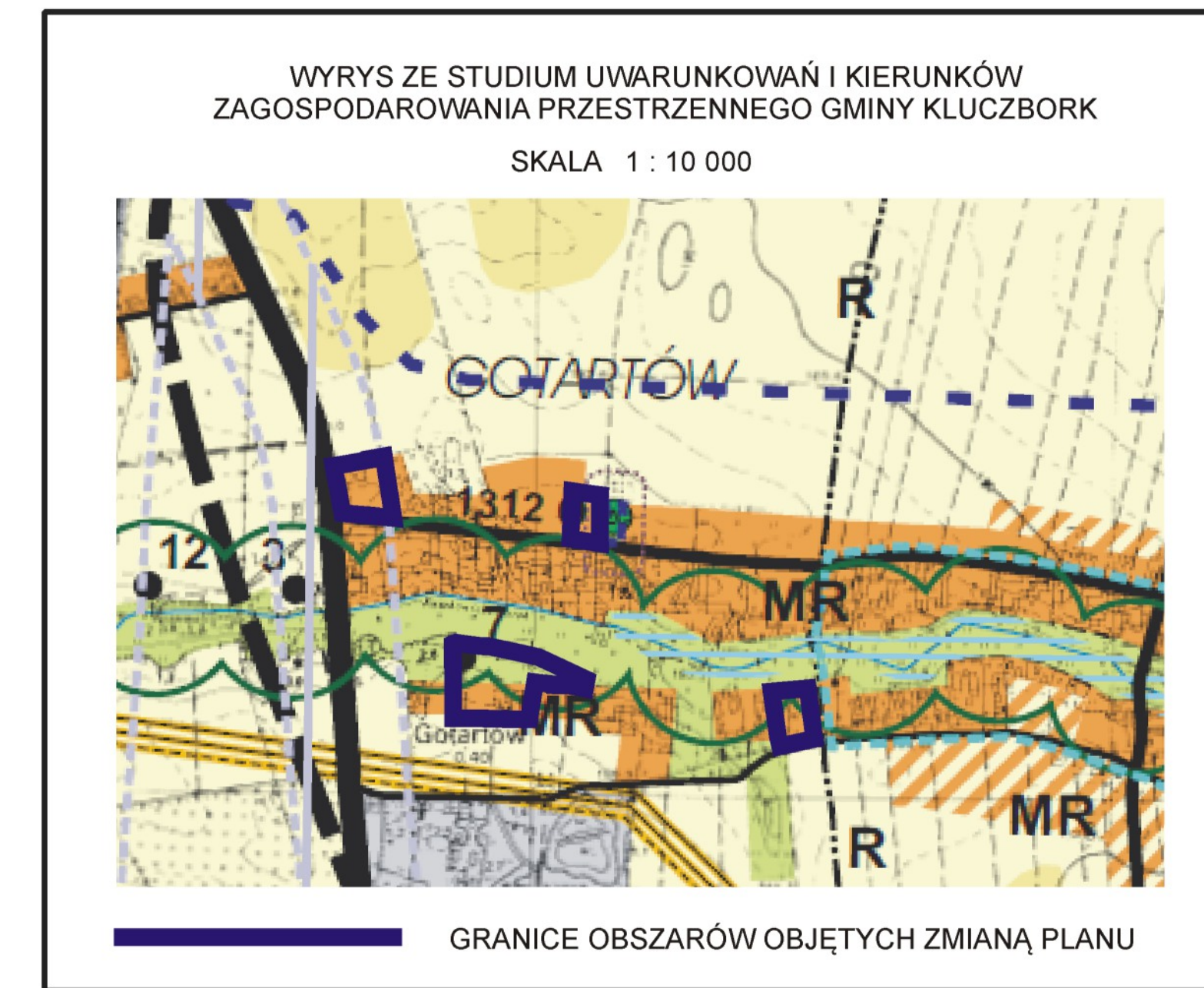


# ZMIANA MIEJSCOWEGO PLANU ZAGOSPODAROWANIA PRZESTRZENNEGO TERENÓW ZAINWESTOWANYCH WSI GOTARTÓW

SKALA 1:1000

RYSUNEK ZMIANY PLANU






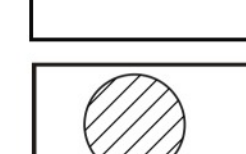
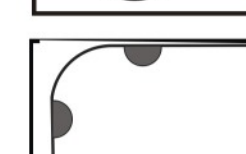






ZALĄCZNIK NR 1.1  
DO UCHWAŁY NR LIV/788/22  
RADY MIEJSKIEJ W KLUCZBORKU  
Z DNIA 21 GRUDNIA 2022 r.

ZALĄCZNIK NR 1.2  
DO UCHWAŁY NR LIV/788/22  
RADY MIEJSKIEJ W KLUCZBORKU  
Z DNIA 21 GRUDNIA 2022 r.

ZALĄCZNIK NR 1.3  
DO UCHWAŁY NR LIV/788/22  
RADY MIEJSKIEJ W KLUCZBORKU  
Z DNIA 21 GRUDNIA 2022 r.

ZALĄCZNIK NR 1.4  
DO UCHWAŁY NR LIV/788/22  
RADY MIEJSKIEJ W KLUCZBORKU  
Z DNIA 21 GRUDNIA 2022 r.

## LEGENDA:

-  GRANICE OBSZARÓW OBJĘTYCH ZMIANĄ PLANU
-  LINIE ROZGRANICZAJĄCE TERENY O RÓŻNYM PRZEZNACZENIU LUB RÓŻNYCH ZASADACH ZAGOSPODAROWANIA
-  NIEPRZEKACZALNE LINIE ZABUDOWY
-  STANOWISKA ARCHEOLOGICZNE
-  STREFA OCHRONY KONSERWATORSKIEJ ARCHEOLOGICZNEJ
-  **RM** TERENY ZABUDOWY ZAGRODOWEJ
-  **MN/U** TEREN ZABUDOWY MIESZKANIOWEJ JEDNORODZINNEJ Z USŁUGAMI
-  **U** TEREN ZABUDOWY USŁUGOWEJ
-  **R** TEREN ROLNICZY
-  **KDZ** TEREN DROGI PUBLICZNEJ CZĘŚĆ DROGI KLASY "Z" ZBIORCZEJ
-  **KDW** TEREN DRÓG WEWNĘTRZNYCH

