

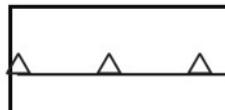






ZMIANA MIEJSCOWEGO PLANU ZAGOSPODAROWANIA PRZESTRZENNEGO TERENÓW ZAINWESTOWANYCH WSI GOTARTÓW

LEGENDA:

-  GRANICE OBSZARÓW OBJĘTYCH ZMIANĄ PLANU
-  LINIE ROZGRANICZAJĄCE TERENY O RÓŻNYM PRZEZNACZENIU LUB RÓŻNYCH ZASADACH ZAGOSPODAROWANIA
-  NIEPRZEKRACZALNE LINIE ZABUDOWY
-  **RM** TEREN ZABUDOWY ZAGRODOWEJ
-  **MN/U** TERENY ZABUDOWY MIESZKANIOWEJ JEDNORODZINNEJ Z USŁUGAMI
-  **IT-K** TEREN INFRASTRUKTURY TECHNICZNEJ - KANALIZACJA
-  **KDW** TERENY DRÓG WEWNĘTRZNYCH



ZAŁĄCZNIK NR 1.5
DO UCHWAŁY NR LIV/768/22
RADY MIEJSKIEJ W KLUCZBORKU
Z DNIA 21 GRUDNIA 2022 r.

WYRYS ZE STUDIUM UWARUNKOWAŃ I KIERUNKÓW
ZAGOSPODAROWANIA PRZESTRZENNEGO GMINY KLUCZBORK

SKALA 1 : 10 000



GRANICE OBSZARÓW OBJĘTYCH ZMIANĄ PLANU

SKALA 1 : 1000

100 (m)

RYСУNEK ZMIANY PLANU

ZAŁĄCZNIK NR 1.6
DO UCHWAŁY NR LIV/768/22
RADY MIEJSKIEJ W KLUCZBORKU
Z DNIA 21 GRUDNIA 2022 r.