Szkic sytuacyjny Kluczbork, ul. Kilińskiego

Szkic sytuacyjny Kluczbork, ul. Konopnickiej 12

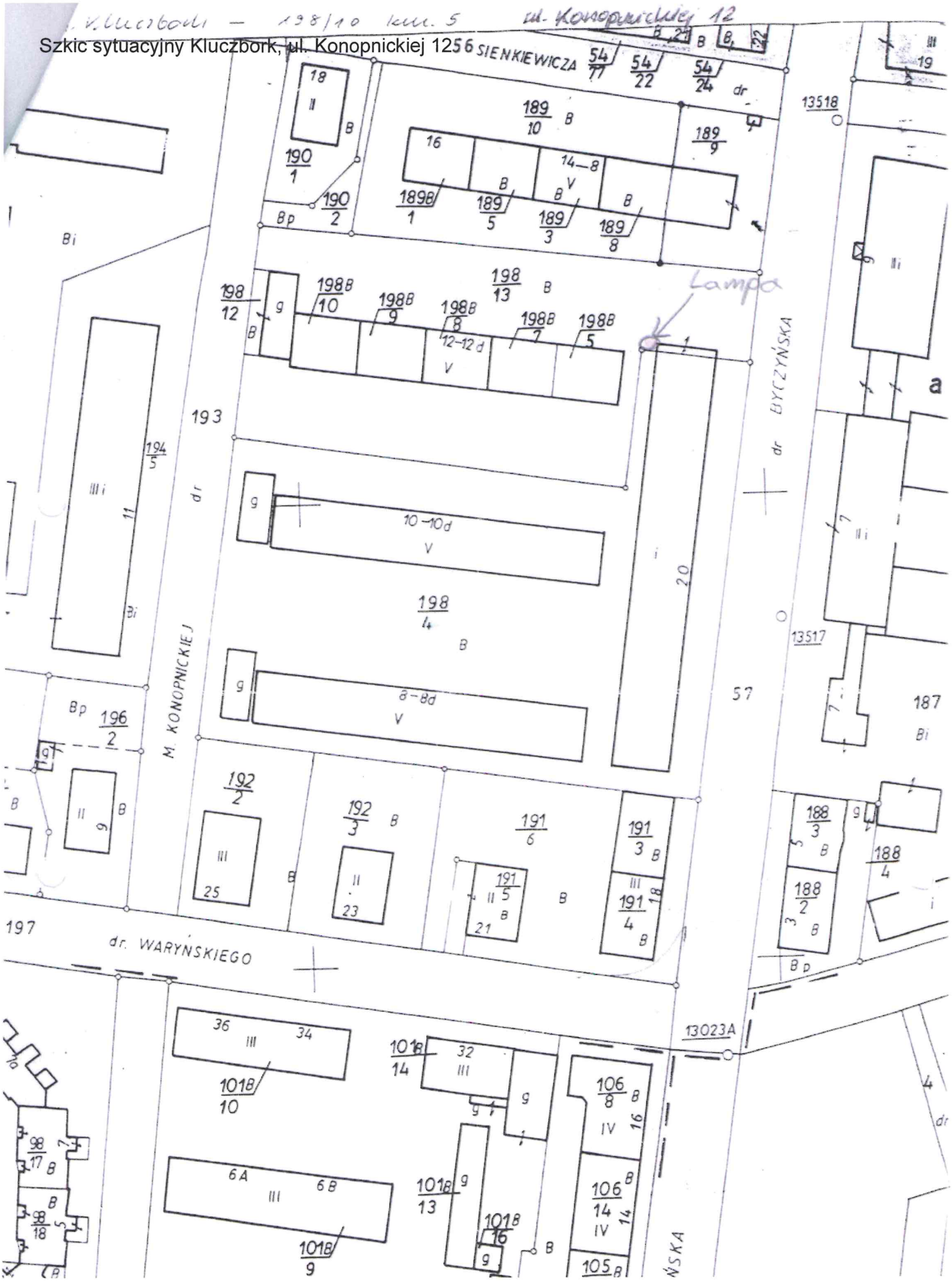

Szkic sytuacyjny Kluczbork, ul. Nowodworska

Województwo: *opolskie*
Powiat: *kluczborski*
Jedn. ewid.: *KLUCZBORK - MIASTO*
Obręb: *KLUCZBORK*
Arkusz: *AR_16*
Działka: *238/3*

WYRYS Z MAPY EWIDENCYJNEJ
SKALA: 1:937

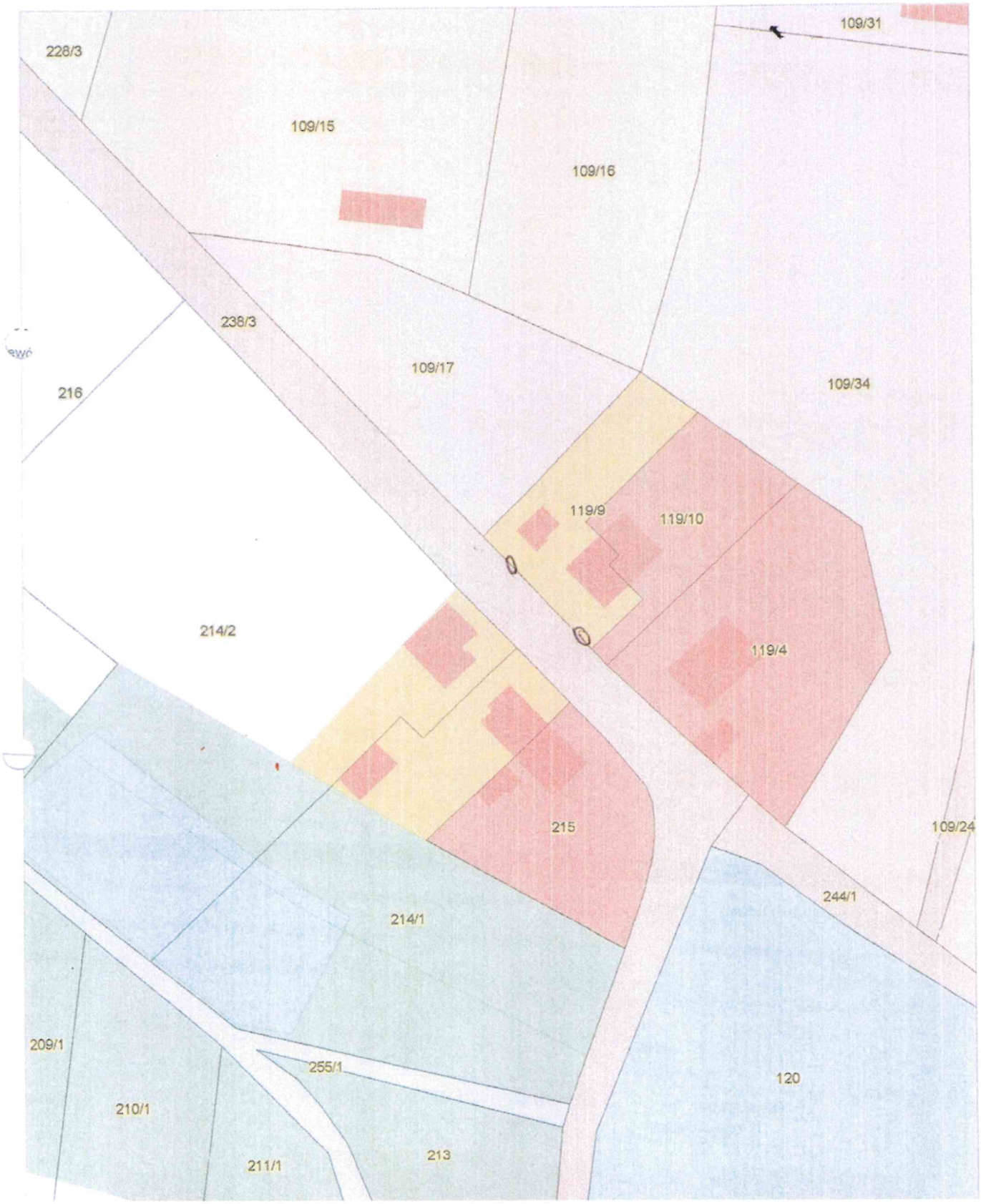

Szkic sytuacyjny Kluczbork, ul. Wołczyńska 40

Województwo: opolskie
Powiat: kluczborski
Jedn. ewid.: KLUCZBORK - MIASTO
Obręb: KLUCZBORK
Arkusz: AR_3
Działka: 51/4

WYRYS Z MAPY EWIDENCYJNEJ

SKALA: 1:966

projektowana lampa oświetleniowa

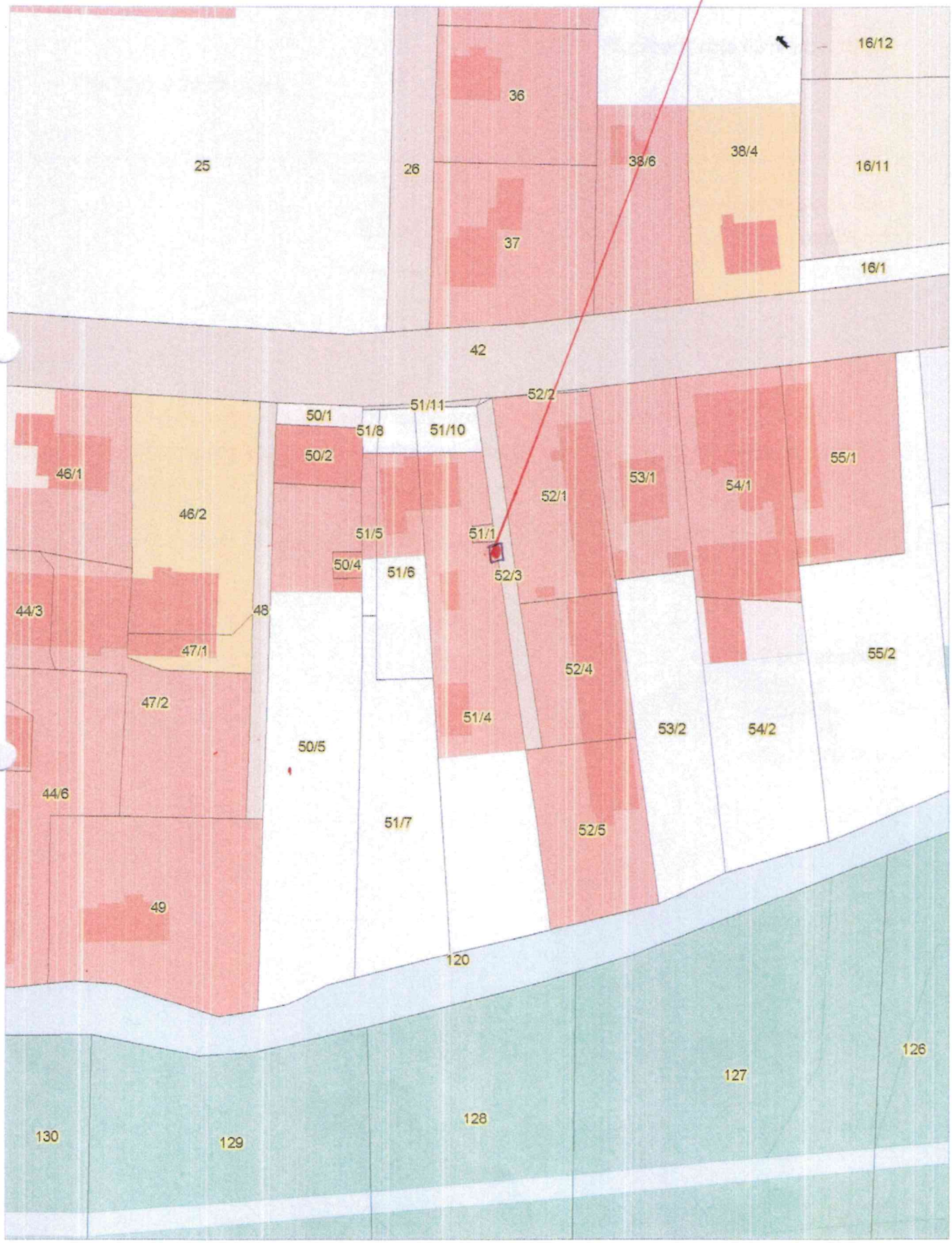

Szkic sytuacyjny Bogacka Szklarnia 34

Województwo: opolskie
Powiat: kluczborski
Jedn. ewid.: KLUCZBORK - OBSZAR WIEJSKI
Obręb: BOGACKA SZKLARNIA
Arkusz: AR_2
Działka: 130/4

WYRYS Z MAPY EWIDENCYJNEJ
SKALA: 1:2590

Szkic sytuacyjny Kuniów 1F, dz. nr 238/3 k. m. 16

Województwo: opolskie
Powiat: kluczborski
Jedn. ewid.: KLUCZBORK - MIASTO
Obręb: KLUCZBORK
Arkusz: AR_16
Działka: 238/3

WYRYS Z MAPY EWIDENCYJNEJ
SKALA: 1:1802

Szkic sytuacyjny Ligota Górna, ul. Świerkowa

Województwo: opolskie
Powiat: kluczborski
Jedn. ewid.: KLUCZBORK - OBSZAR WIEJSKI
Obręb: LIGOTA GÓRNA
Arkusz: AR_2
Działka: 641/5

WYRYS Z MAPY EWIDENCYJNEJ
SKALA: 1:823

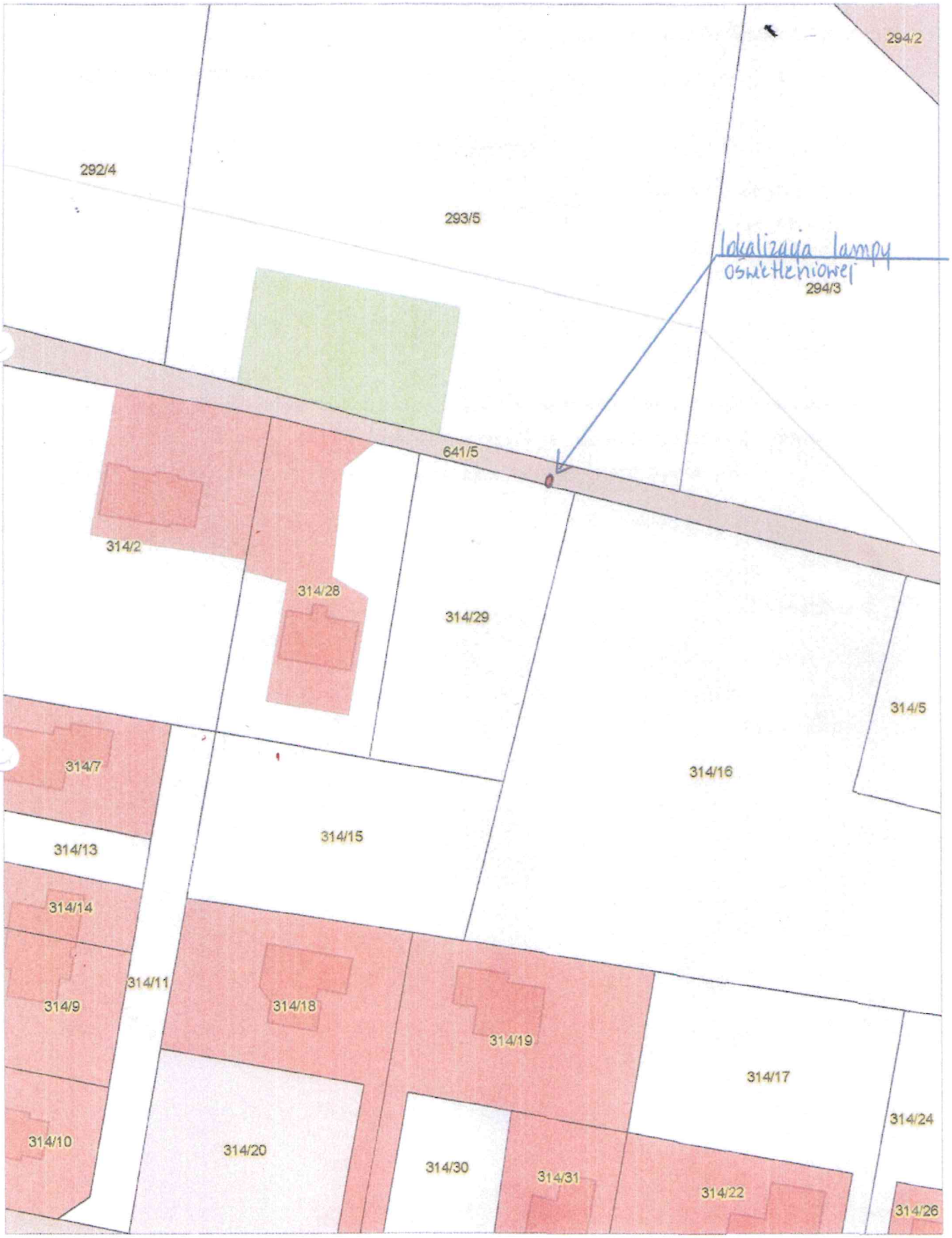

Szkic sytuacyjny Nowa Bogacica

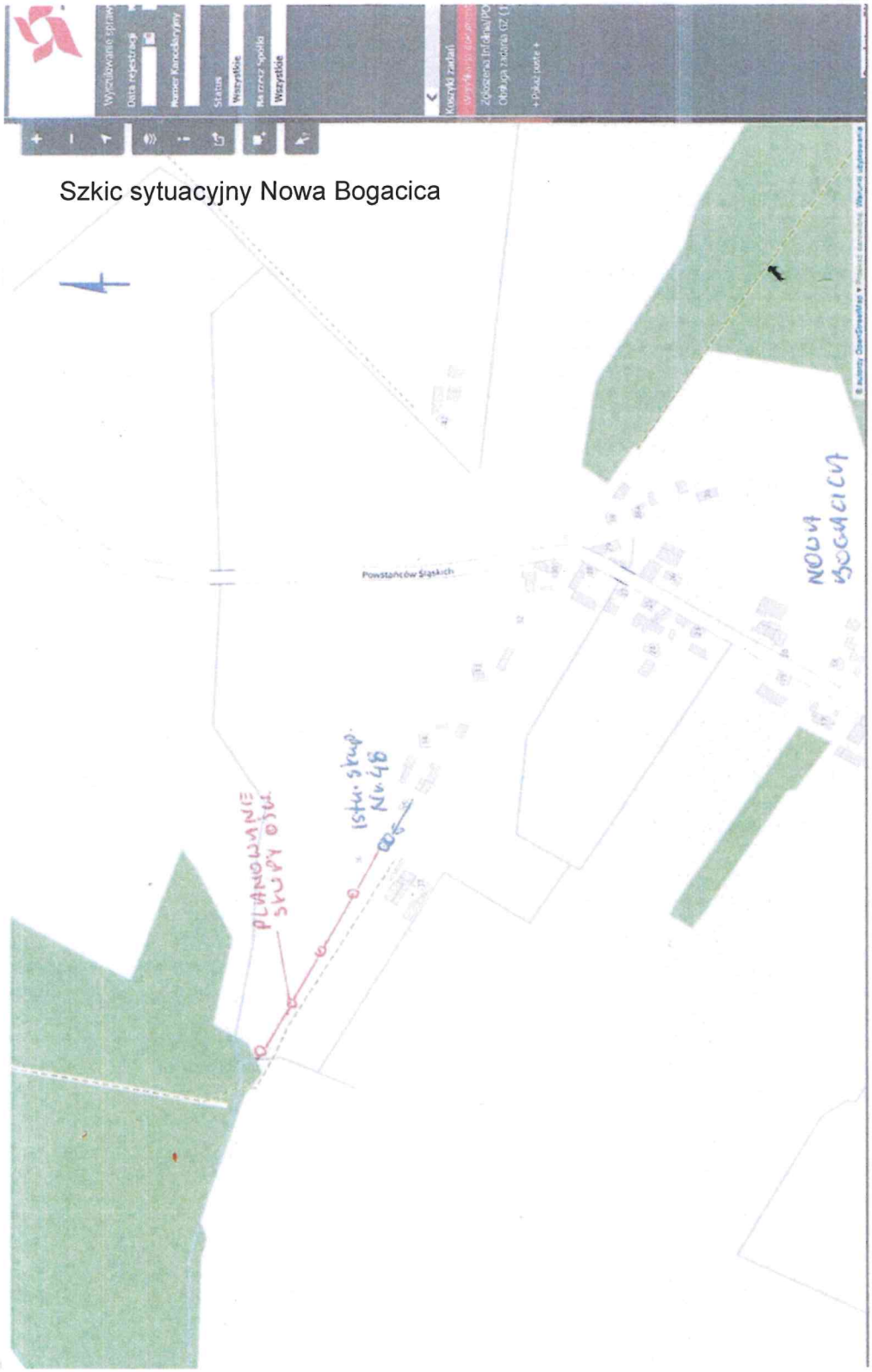

Szkic sytuacyjny Unieszów 24

Województwo: opolskie
Powiat: kluczborski
Jedn. ewid.: KLUCZBORK - OBSZAR WIEJSKI
Obręb: UNIESZÓW
Arkusz: AR_1
Działka: 174

WYRYS Z MAPY EWIDENCYJNEJ
SKALA: 1:1513

Szkic sytuacyjny Żabiniec 54a

Województwo: opolskie
Powiat: kluczborski
Jedn. ewid.: KLUCZBORK - OBSZAR WIEJSKI
Obręb: ŻABINIEC
Arkusz: AR_1
Działka: 432/10

WYRYS Z MAPY EWIDENCYJNEJ
SKALA: 1:2300
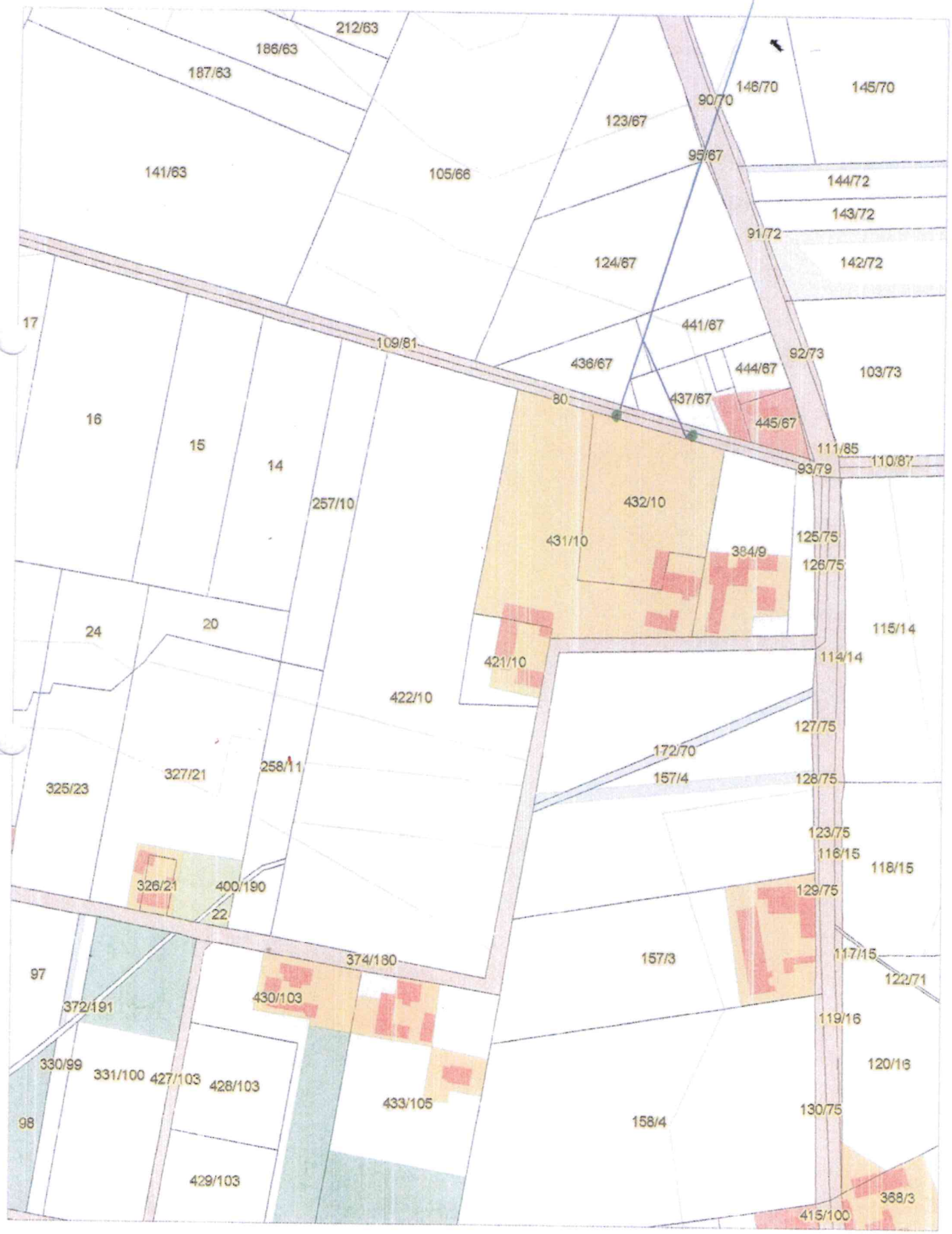
miejsce wybudowania 2 lamp